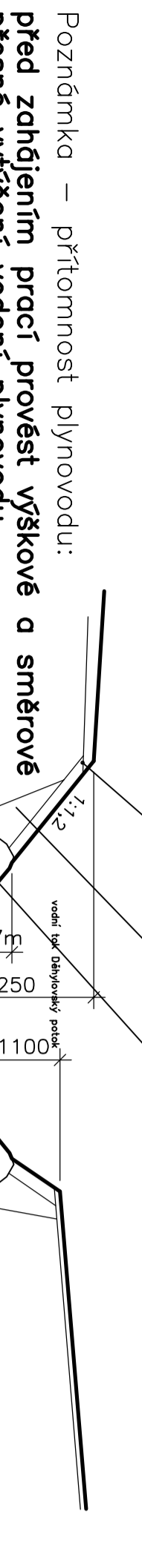
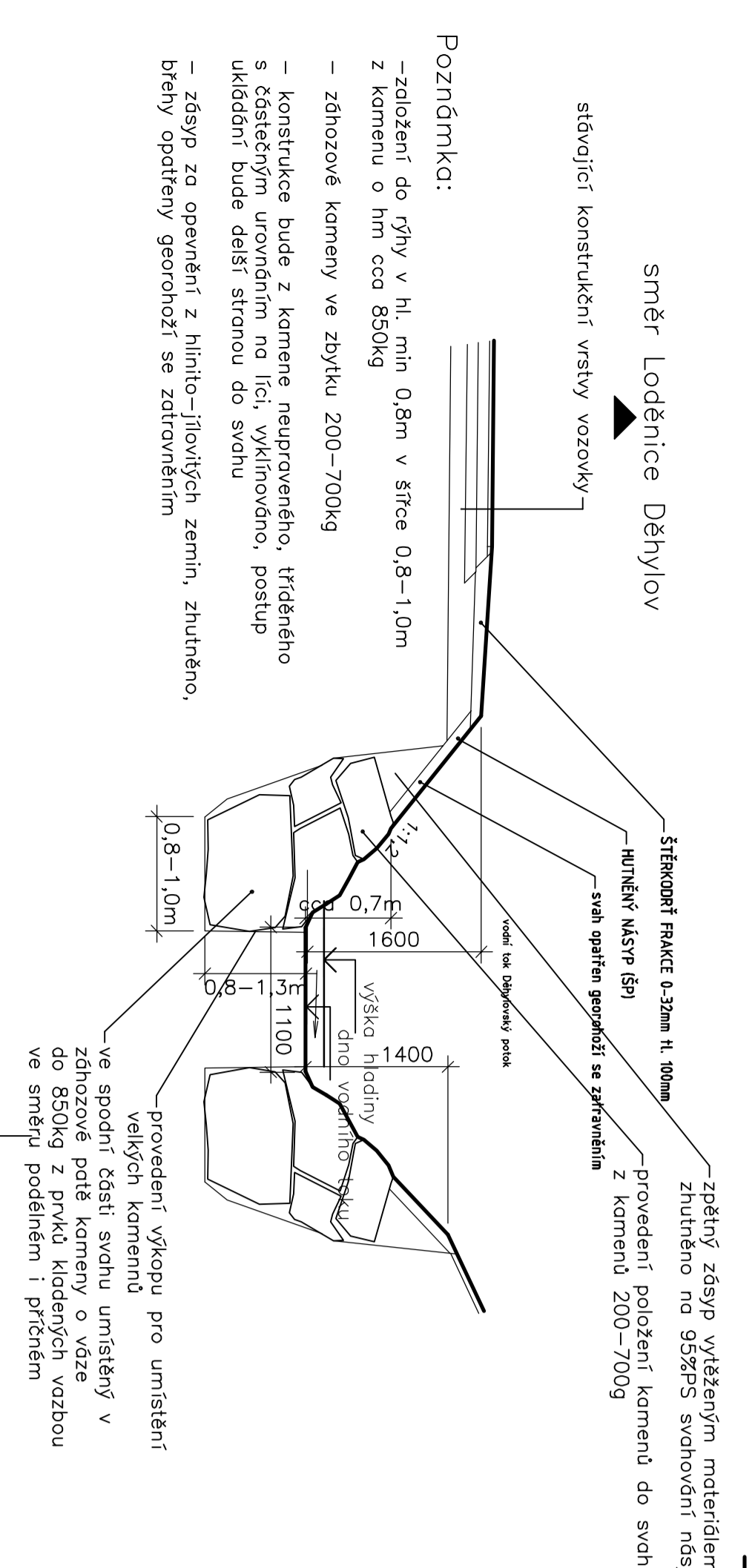


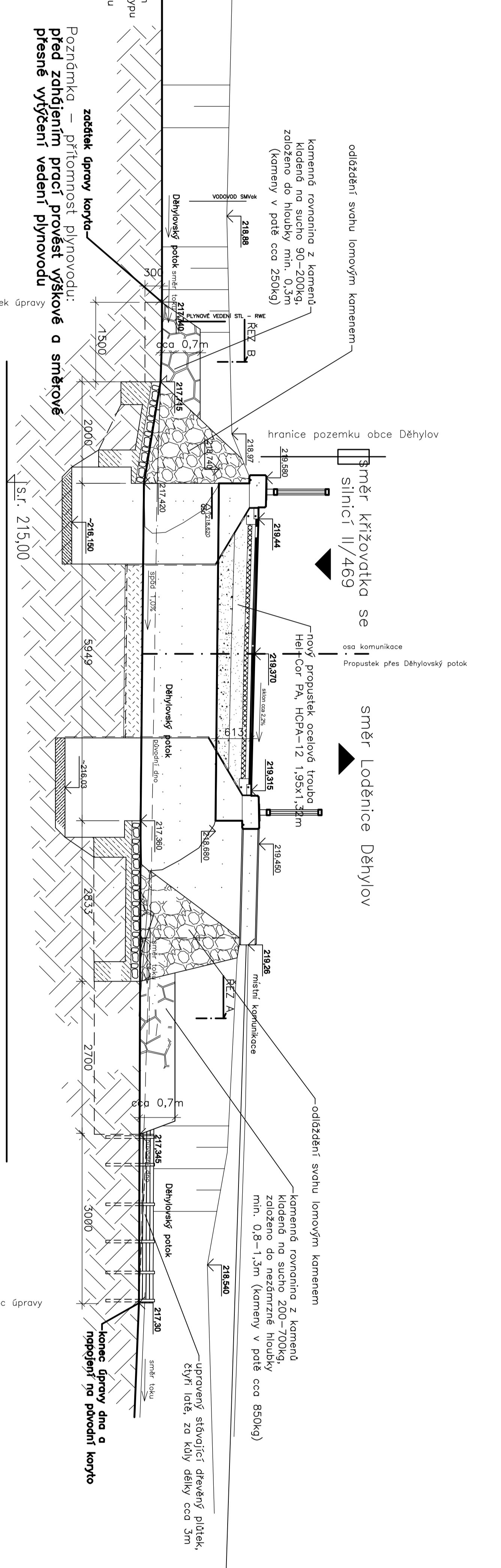
PŘÍČNÝ ŘEZ B-B kamennou rovnaninou (na voku) M 1 : 50



PŘÍČNÝ ŘEZ A-A kamennou rovnaninou (na výtoku) M 1 : 50



SO 101 Propustek přes Děhylovský potok NOVÝ STAV - PODELNÝ ŘEZ KORÝTEM 1:50 (rozvinuto)



stoničení vodního toku: km 1 397 1 3985 1 4005 1 40645 1 4093 1 412 1 415

1 397	1 3985	1 4005	1 40645	1 4093	1 412	1 415
počátek stavení	počátek stavení	počátek stavení	počátek stavení	počátek stavení	počátek stavení	počátek stavení
dlouh. 1,5m	dlouh. 1,5m	dlouh. 1,5m	dlouh. 2,8m	dlouh. 1,3–3,8m	dlouh. 1,5m	dlouh. 1,5m

celková délka úpravy cca 18m

OPROVĚŘENÍ/PROJEKTANT ÚKADON	Ing. Michal Kováč	
OPROVĚŘENÍ/PROJEKTANT SO 101	Ing. Michal Kováč	
MAKEL, VYKONAVATEL	Ing. Michal Kováč	
VEDÍCÍ PRK	Ing. Michal Kováč	
PROJEKTOVATEL	Ing. Michal Kováč	
PROJEKTOVATEL ÚSTAV	Ing. Michal Kováč	
INVESTOR	Obec Děhylov, Ústecký územní úřad Děhylov	
AKCE	Rekonstrukce propustku přes Děhylovský potok – Úlice Ke koupališti Děhylov	
VPIS	102/2008/0010000	12