
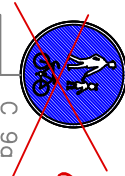

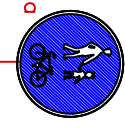


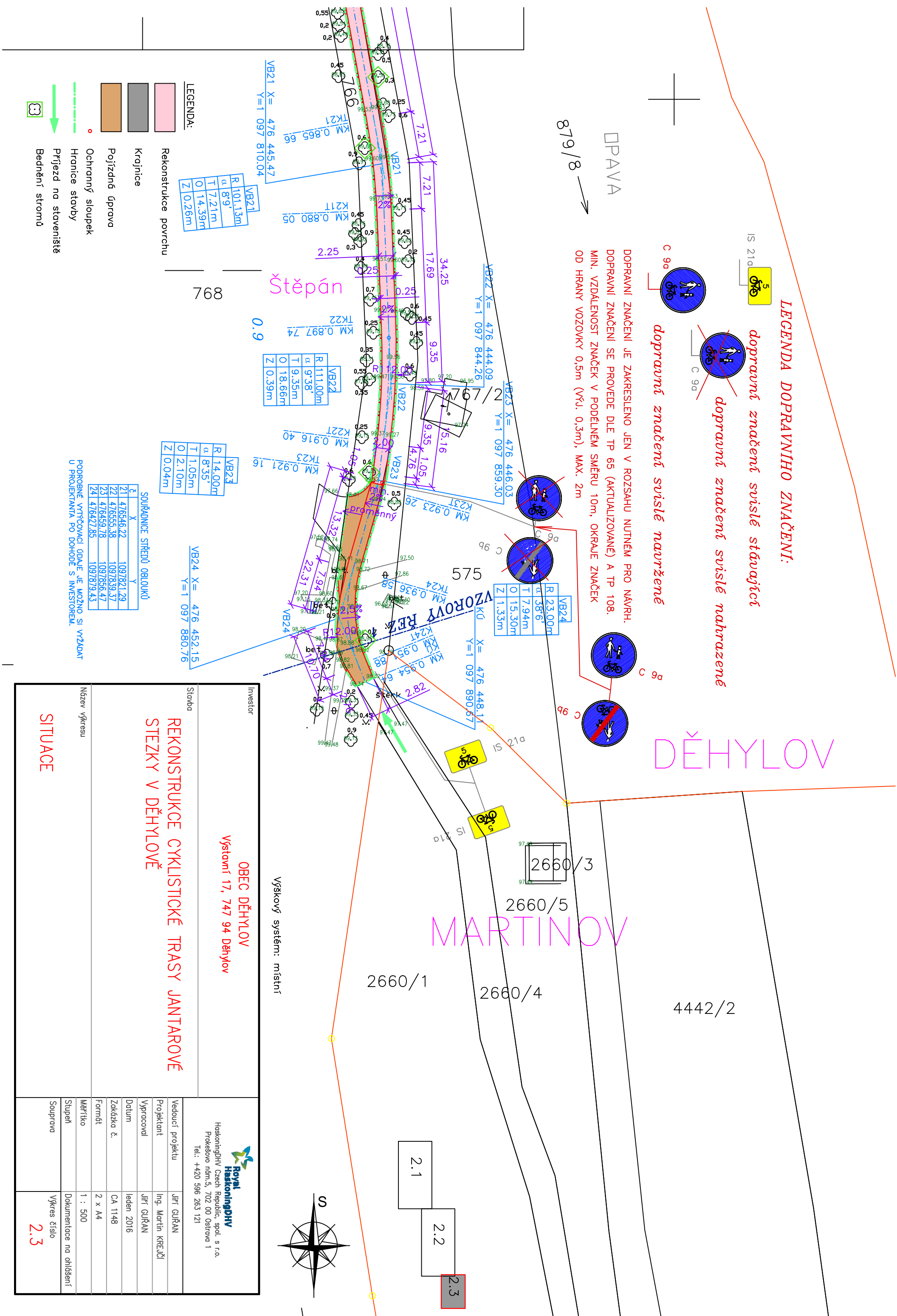
**LEGENDA DOPRAVNÍHO ZNAČENÍ:**

-  IS 210
-  dopravní značení svíslé stávající
-  dopravní značení svíslé nahrazené
-  dopravní značení svíslé navržené








DOPRAVNÍ ZNAČENÍ JE ZAKRESLENO JEN V ROZSAHU NUTNÉM PRO NÁVRH.  
 DOPRAVNÍ ZNAČENÍ SE PROVEDE DLE TP 65 (AKTUALIZOVANÉ) A TP 108.  
 MIN. VZDALENOST ZNAČEK V PODÉLNÉM SMĚRU 10m, OKRAJE ZNAČEK  
 OD HRANY VOZOVKY 0,5m (VŠ. 0,3m), MAX. 2m

DĚHYLOV

MARTINOV



**LEGENDA:**

-  Rekonstrukce povrchu
-  Krajnice
-  Pojíždňá úprava
-  Ochranný sloupek
-  Hranice stavby
-  Přjezd na staveništi
-  Bednění stromů


VB21	R	101.13m
	α	8.9°
	T	7.21m
	O	14.39m
	Z	0.26m

VB22	R	111.00m
	α	9.38°
	T	9.35m
	O	18.66m
	Z	0.39m

VB23	R	14.00m
	α	8.35°
	T	1.05m
	O	2.10m
	Z	0.04m

č.	X	Y
21	476546.22	1097821.29
22	476555.38	1097839.37
23	476459.78	1097856.47
24	476427.85	1097879.43

PODROBNÉ VYTRŽOVACÍ ÚDAJE JE MOŽNO SI VYŽÁDAT  
 U PROJEKTANTŮ PO DOHODĚ S INVESTOŘEM.

Investor	OBEC DĚHYLOV Výstavní 17, 747 94 Děhylov	 HaskoningDHV Czech Republic, spol. s r.o. Prokešovo nám.5, 702 00 Ostrava 1 Tel.: +420 596 263 121
Stavba	REKONSTRUKCE CYKLISTICKÉ TRASY JANTAROVÉ STEZKY V DĚHYLOVĚ	
Název výkresu	SITUACE	Vedoucí projektu: Jiří GUŘAN Projektant: Ing. Martin KREJČÍ Vypracoval: Jiří GUŘAN Datum: leden 2016 Zadávká č.: CA 1148 Formát: 2 x A4 Měřítko: 1 : 500 Stupeň: Dokumentace na ohlášení Souprava: Výkres číslo 2.3