

Kraví důl

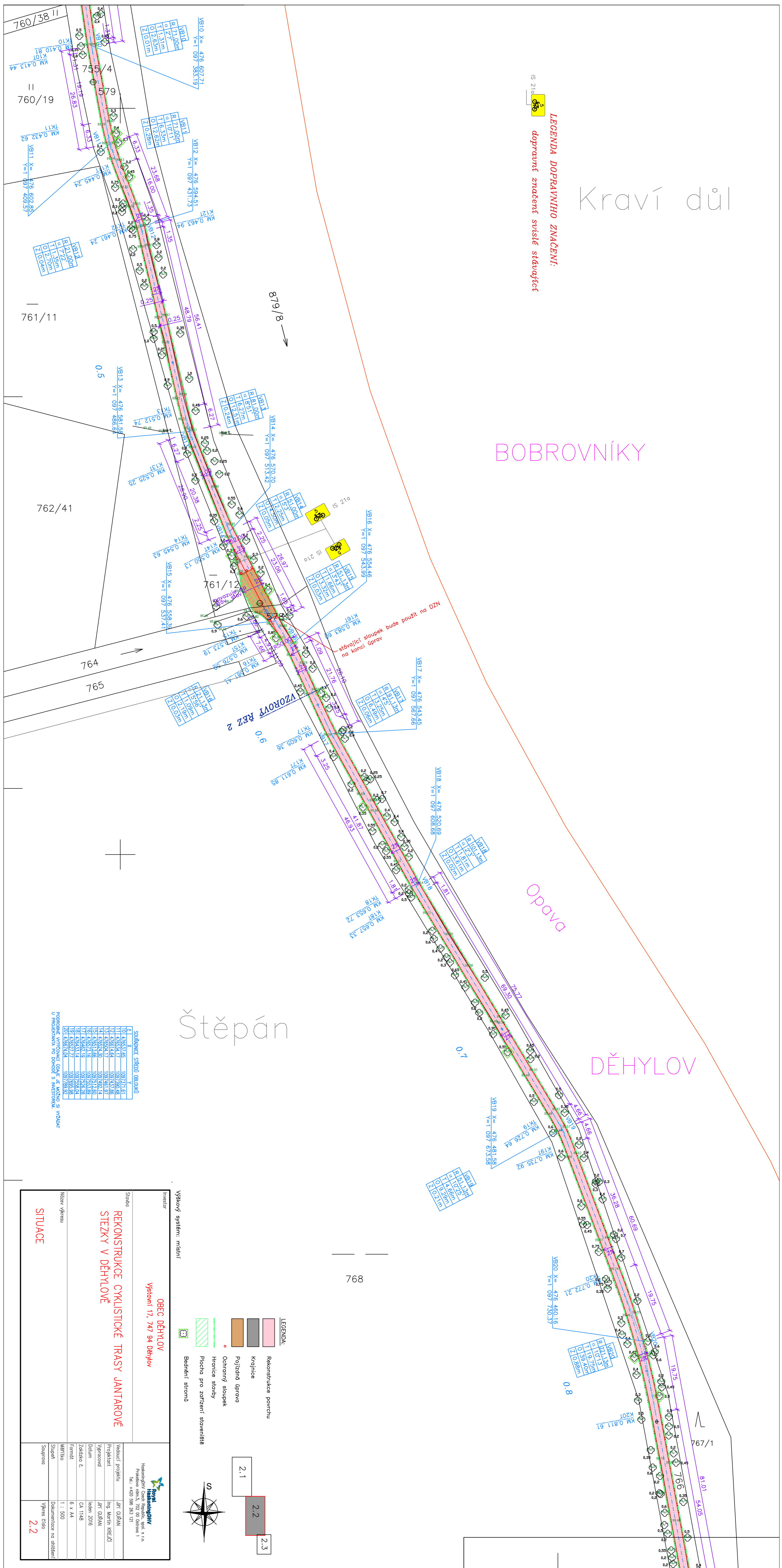
LEGENDA DOPRAVNÍHO ZNAČENÍ:
 IS 210  dopravní značení svislé stávající

BOBROVNÍKY

Opava

DĚHYLOV

Štěpán



SOUDŘADNICE STŘEDU OKRAJIN

10	476537.65	1092371.61
11	476534.17	1092390.48
12	476514.64	1092437.88
13	476524.70	1092487.14
14	476524.70	1092487.14
15	476513.66	1092512.60
16	476523.16	1092553.89
17	476524.70	1092582.02
18	476524.70	1092582.02
19	476527.77	1092585.96
20	476524.04	1092788.92


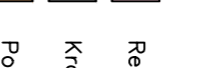
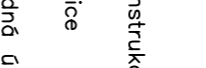




PODROBNĚ VÝPOČTOVÉ ÚDAJE KE MŮŽNO SI VYZLAT
 U PROJEKTOVÁNÍ PO DOHODĚ S MĚSTODĚLNÍM.

Výškový systém: místní

OBEC DĚHYLOV
 Václavův 17, 747 94 Děhylov

REKONSTRUKCE CYKLISTICKÉ TRASY JANITAROVÉ
 STEZKY V DĚHYLOVĚ

SITUACE

- LEGENDA:
-  Rekonstrukce povrchu
 -  Kropnice
 -  Pojezdná dráha
 -  Ochranný sloupek
 -  Hranice sloupů
 -  plocha pro zřízení staveniště
 -  Bednění stromů



- 2.1
- 2.2
- 2.3

napoj
inženýring

Hradčanská 12a
 Praha 10, 102 00, tel: 224 111 111
 tel.: +420 566 263 121

Název výkresu	MAPITKA	1 : 500
Stupeň	Dokumentace na realizaci	2.2
Souprava	Výkres číslo	2.2

Vedoucí projektu	Jiří Čižák
Projektant	Ing. Martin Křečál
Vypracoval	Jiří Čižák
Datum	leden 2016
Zakázka č.	CA 1148
Formát	6 x A4