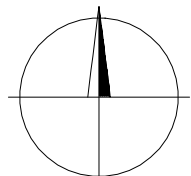
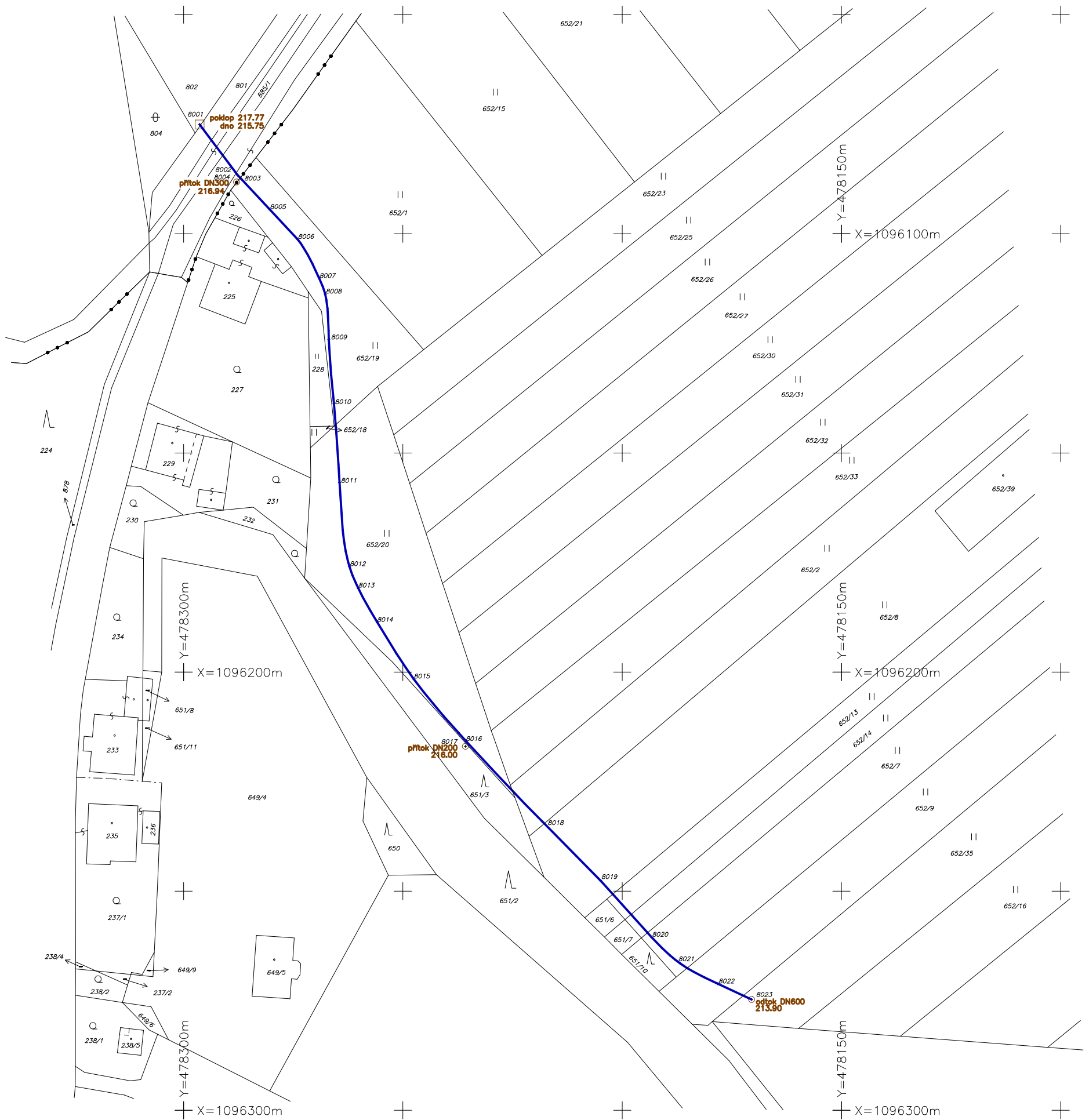
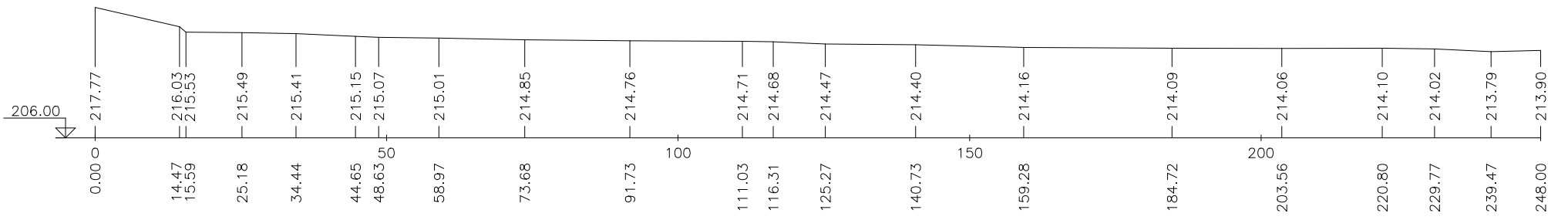



PODÉLNÝ PROFILPOTOKA V DĚHYLOVĚ

ČÍSLA BODŮ 8001 8004 8005 8006 8007 8008 8009 8010 8011 8012 8013 8014 8015 8016 8017 8019 8020 8021 8022 8023 8024



DĚHYLOV

VYPRACOVAL Ing. Petr Vlček	KONTRLOVAL Ing. Josef Aust	 Ing. Petr Vlček geodetické práce Nálepková nám. 927/10 708 00 Ostrava IČO: 082685541, tel. 721 236 505 e-mail: vlk.vlcek@seznam.cz
OBEC: Děhylov	K.Ú.: Děhylov	
OBJEDNATEL: Obec Děhylov Výstavní 17, 747 94 Děhylov		
AKCE: POLOHOPIS A VÝŠKOPIS POTOKA V DĚHYLOVĚ, který vede přes parcely č.: 652/19, 652/20, 652/2, 652/8, 652/13, 652/14, 652/7, 652/9, 652/35, k.ú. Děhylov		FORMÁT A3
zaměření polohopisu a výškopisu – zázkes do KM		DATUM 22.1.2020
		Zak.č. 1/2020
		MĚŘÍTKO 1:1000